



**Comune di Rutigliano**

Città Metropolitana di Bari

## **BOLLETTINO METEOROLOGICO N. 1**

**Periodo:** 30 ottobre – 5 novembre 2025

Indicazione su base DSS *Agrigenius*<sup>®</sup> Uva (BASF)

*A cura dell'Ufficio Tecnico Agriproject Group*



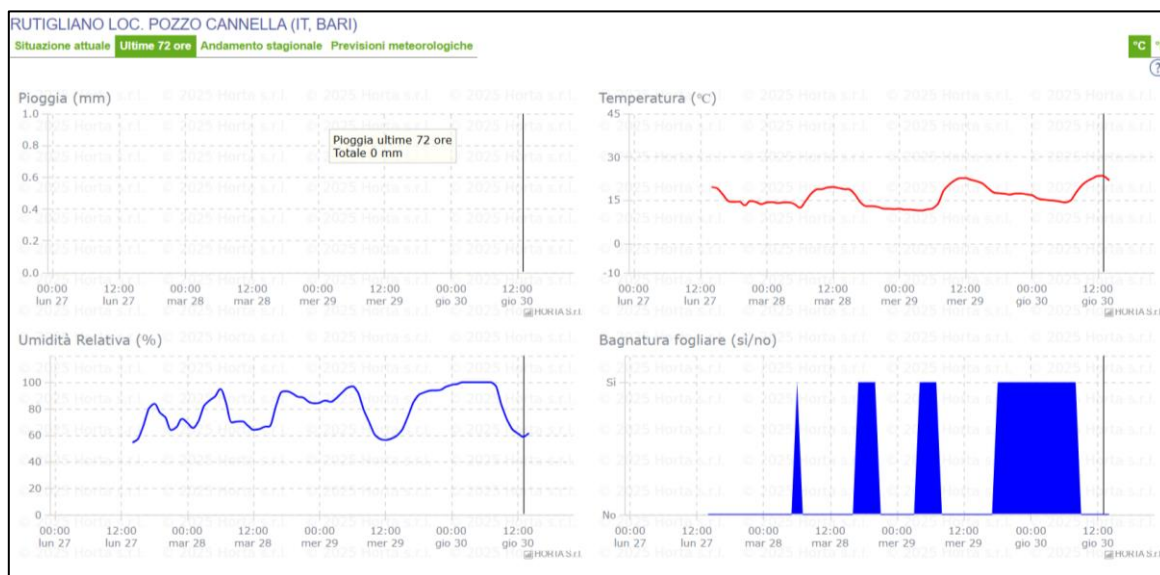
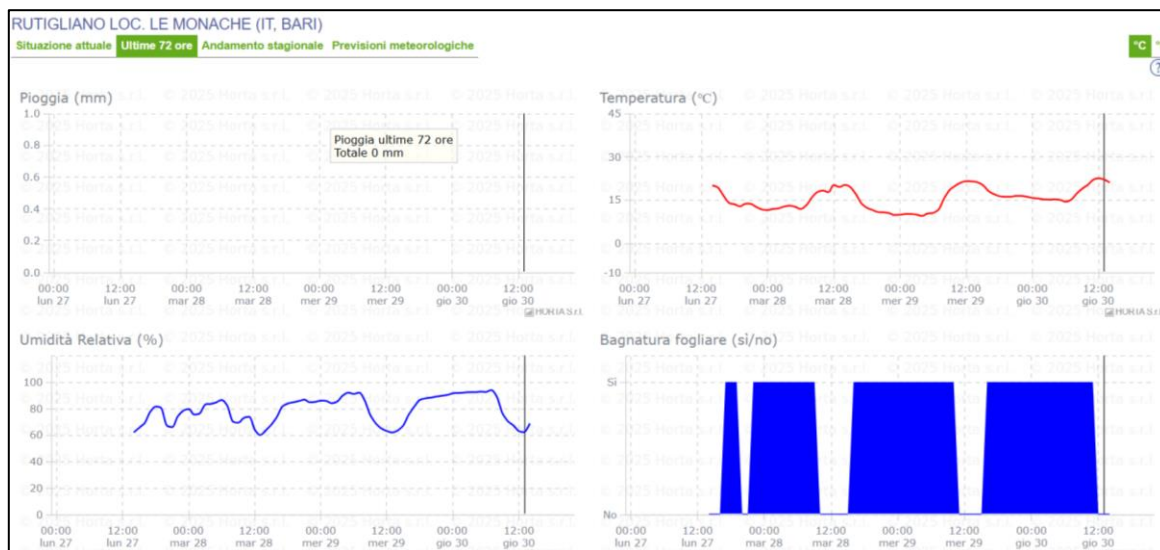
# STAZIONI METEO

- **Stazione meteo 1:**  
Località «*Le Monache*»  
Contrada «*Panicelli*»
- **Stazione meteo 2:**  
Località «*Pozzo Cannella*»  
Contrada «*Cipierno*»



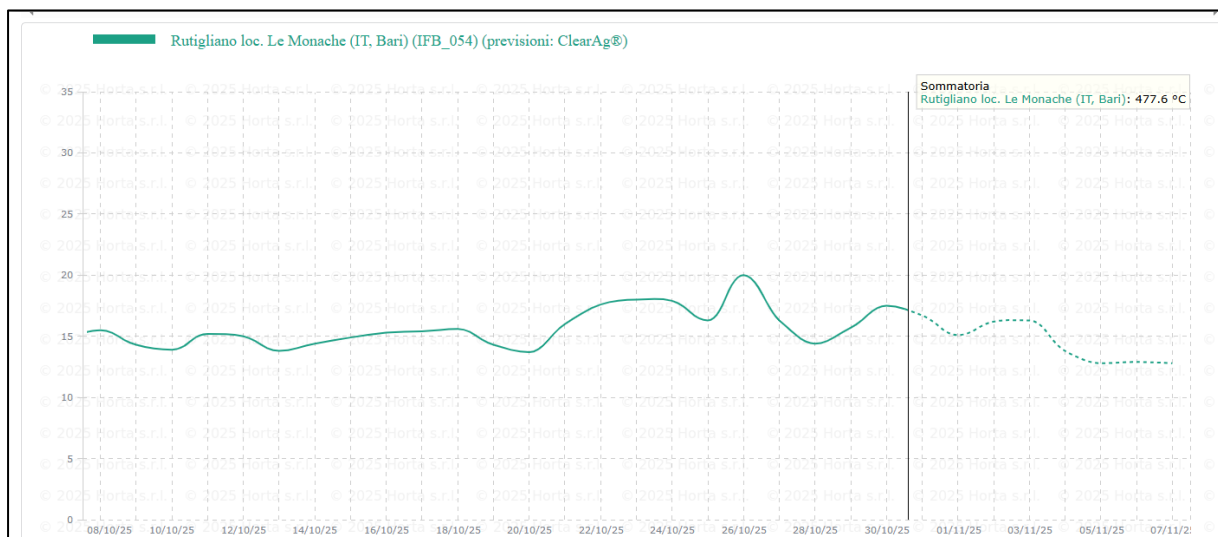
# SITUAZIONE METEOROLOGICA COMPLESSIVA

ANALISI COMPLESSIVA ULTIME 72 ORE – PERIODO 28/10 –30/10  
Nelle ultime 72 ore non si sono registrate precipitazioni. Le temperature hanno mostrato valori superiori alla media stagionale, oscillando tra **19 e 23 °C**, con flessioni nelle ore notturne. L'umidità relativa si è mantenuta su **livelli elevati**, con **periodi di bagnatura fogliare prolungati**.



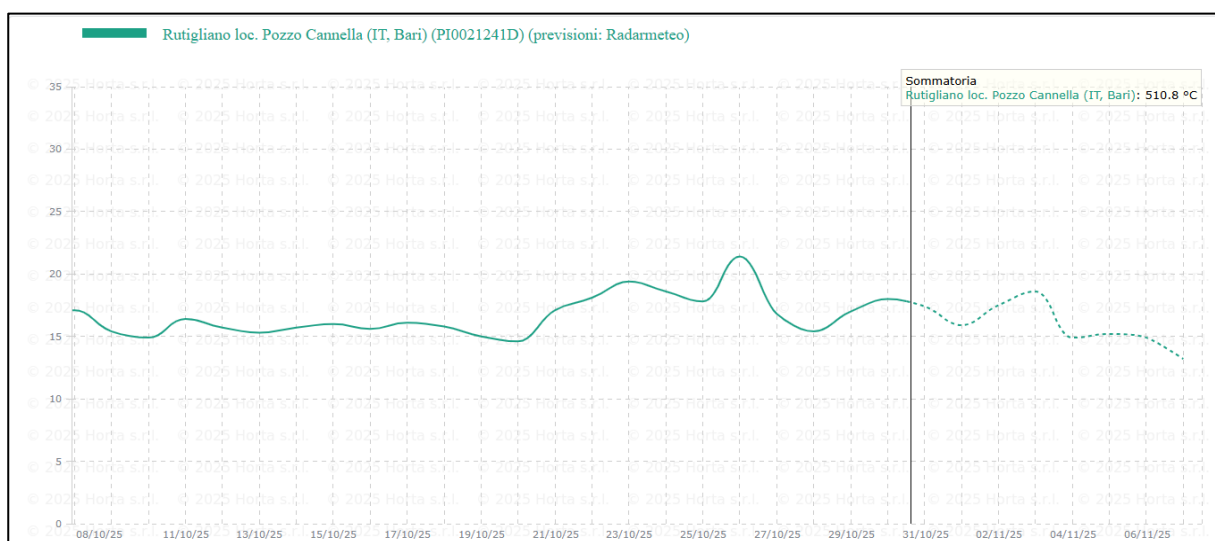
# ANDAMENTO TEMPERATURA MEDIA (OTTOBRE 2025)

## STAZIONE METEO 1 – LE MONACHE C.DA PANICELLI



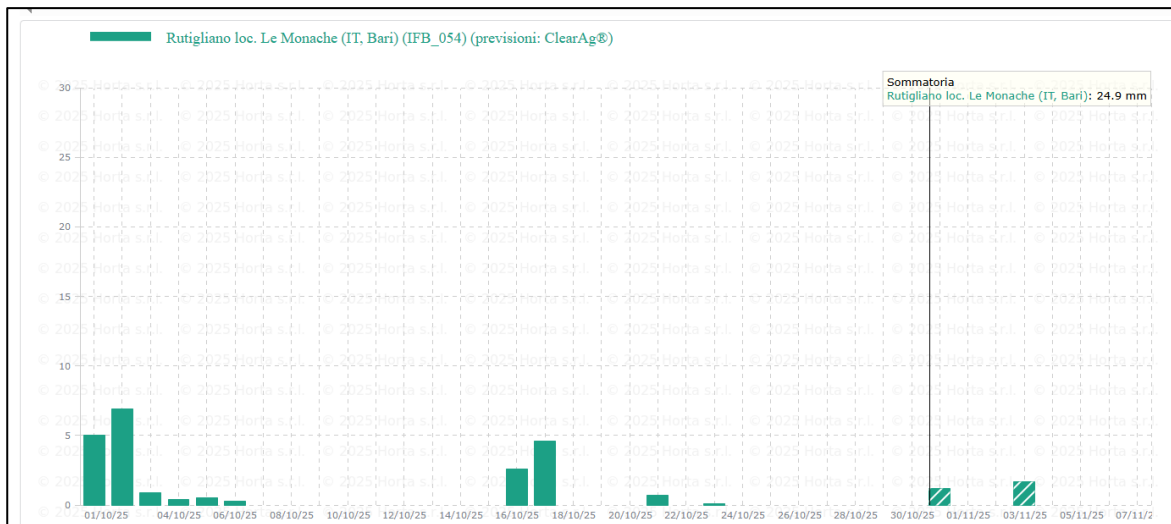
I grafici evidenziano che le **temperature medie del mese di ottobre** si sono mantenute **comprese tra 14 e 20 °C**, con **valori superiori alla media climatologica del periodo** registrati nell'ultima settimana del mese.

## STAZIONE METEO 2 – POZZO CANNELLA C.DA CIPIERNO



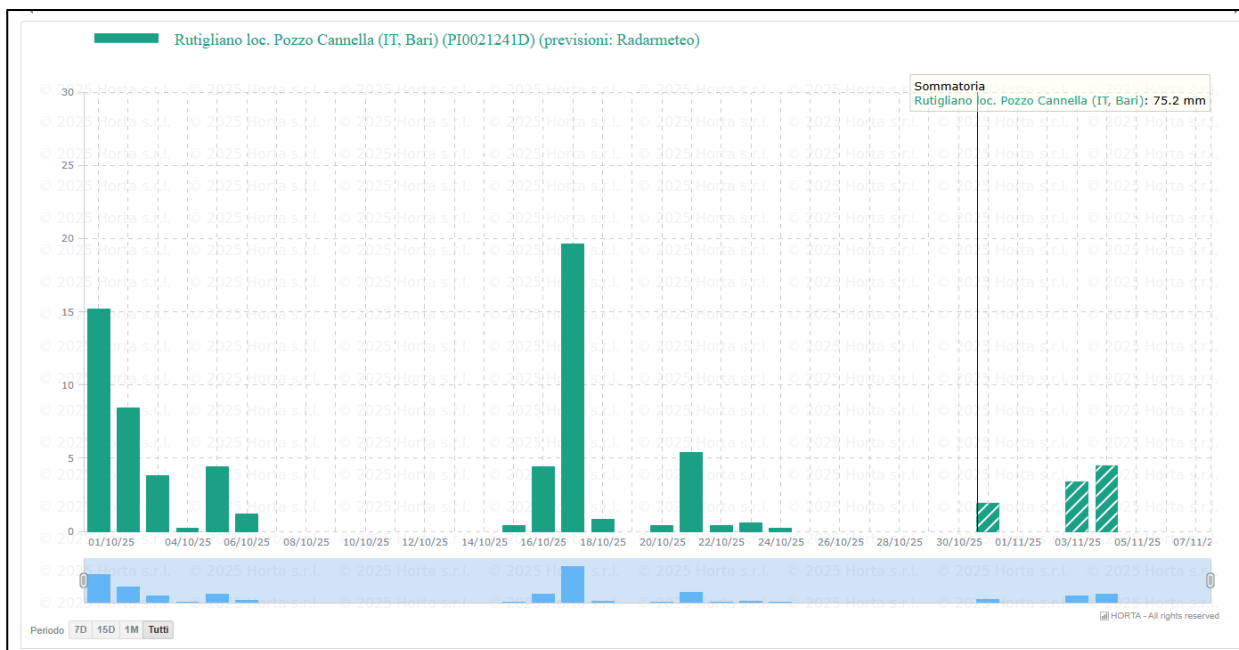
# DISTRIBUZIONE PIOGGE MENSILI (OTTOBRE 2025)

## STAZIONE METEO 1 – LE MONACHE C.DA PANICELLI



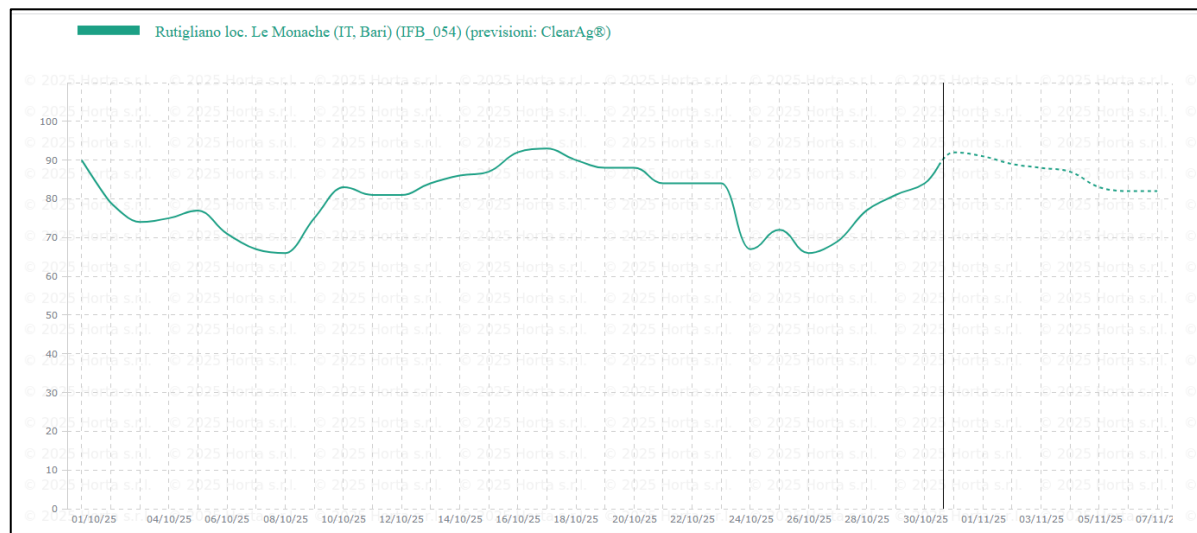
I grafici riportano l'andamento delle **precipitazioni mensili osservate** dal **1 al 30 ottobre** e le **previsioni pluviometriche** per il periodo **31 ottobre –7 novembre**. La **sommatoria delle precipitazioni registrate** nel periodo **1–30 ottobre** ammonta a **22 mm per C.DA PANICELLI**, **65 mm per C.DA CIPIERNO**.

## STAZIONE METEO 2 – POZZO CANNELLA C.DA CIPIERNO



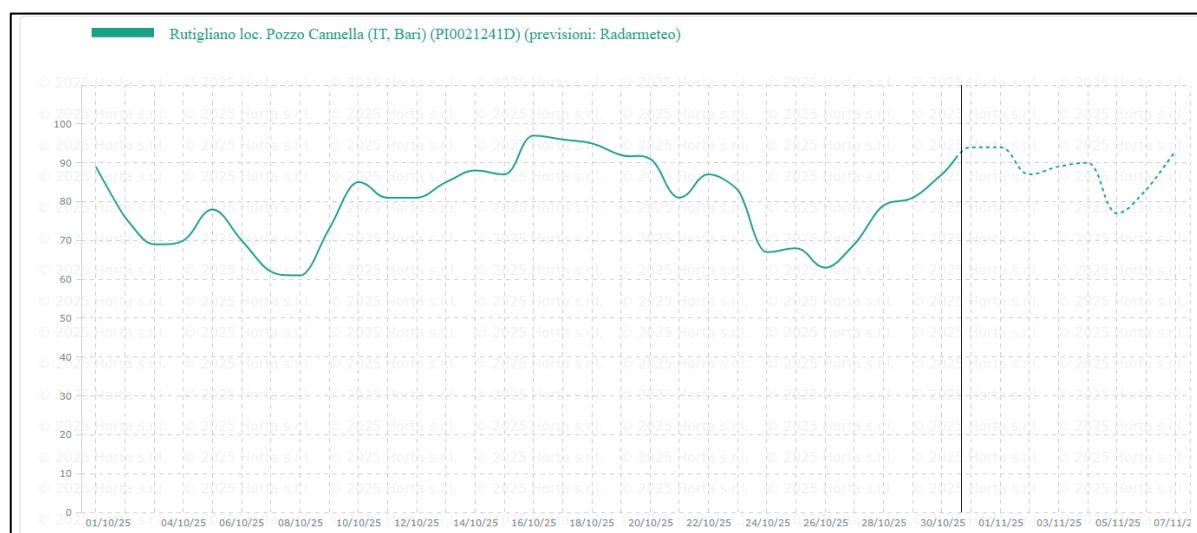
# ANDAMENTO UMIDITA' MEDIA (%) (OTTOBRE 2025)

## STAZIONE METEO 1 – LE MONACHE C.DA PANICELLI



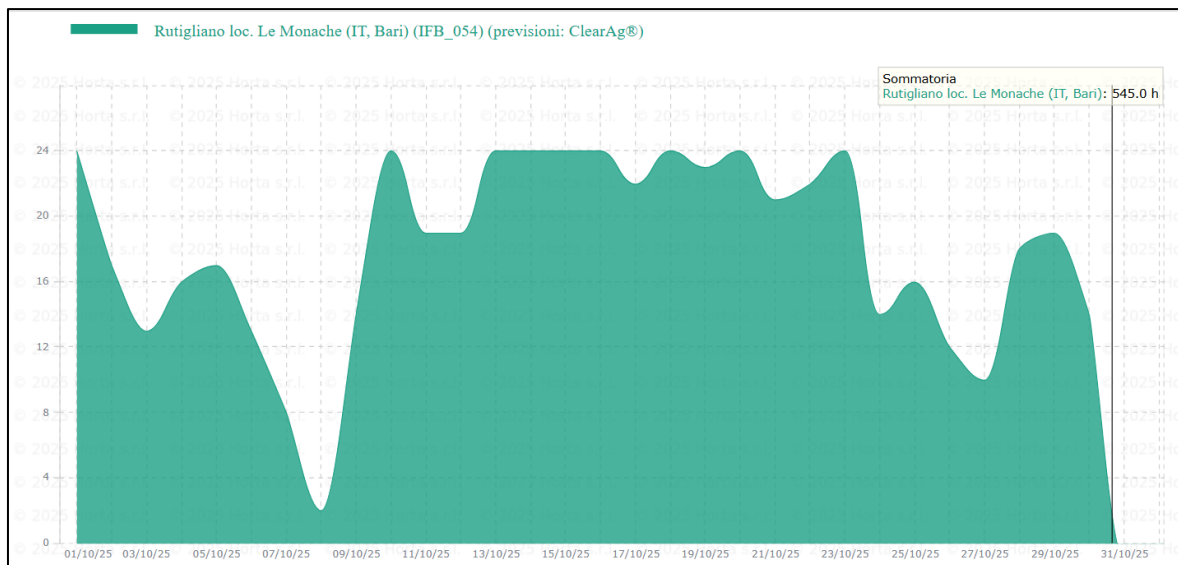
I grafici illustrano l'andamento dell'umidità relativa media registrata nel periodo **1–30 ottobre** e le **previsioni di umidità relativa** per il periodo **31 ottobre–7 novembre** nelle località di riferimento.

## STAZIONE METEO 2 – POZZO CANNELLA C.DA CIPIERNO



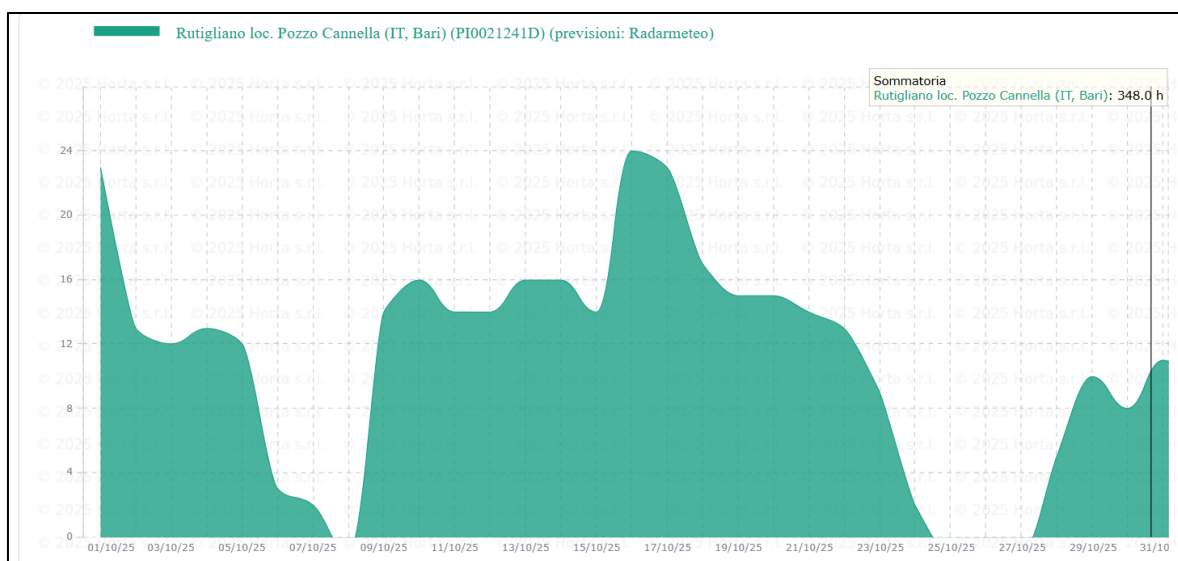
# ANDAMENTO BAGNATURA FOGLIARE MEDIA (ORE) (OTTOBRE 2025)

## STAZIONE METEO 1 – LE MONACHE C.DA PANICELLI



I grafici rappresentano l'andamento delle ore di bagnatura fogliare registrate nel mese di ottobre nelle località di riferimento, con un totale di **545 ore** in contrada Panicelli e **348 ore** in contrada Cipierno.

## STAZIONE METEO 2 – POZZO CANNELLA C.DA CIPIERNO



# PREVISIONI SETTIMANALI

## STAZIONE METEO 1 – LE MONACHE C.DA PANICELLI

RUTIGLIANO LOC. LE MONACHE (IT, BARI)

Situazione attuale [Ultime 72 ore](#) [Andamento stagionale](#) [Previsioni meteorologiche](#) °C °F

[Giornaliero](#) [Giovedì 30](#) [Venerdì 31](#) [Sabato 01](#) [Domenica 02](#) [Lunedì 03](#) [Martedì 04](#) [Mercoledì 05](#) ?

Giorni	Tempo	Prec.		Temp.		Um. Rel.	Vento a 2m		
		Prob. %	mm	Min. °C	Max. °C		%	Descrizione	Dir.
<a href="#">Giovedì 30</a>		0	0	14,9	22	82	debole	S	13,9
<a href="#">Venerdì 31</a>		73	1,2	13,6	20	90	debole	S-SE	9,3
<a href="#">Sabato 01</a>		0	0	12,6	19,6	89	debole	S	5,9
<a href="#">Domenica 02</a>		0	0	12,3	21,6	85	debole	S	10,8
<a href="#">Lunedì 03</a>		44	1,7	13,3	21,1	84	debole	SO	9,5
<a href="#">Martedì 04</a>		0	0	11,1	16,9	83	debole	NO	12,9
<a href="#">Mercoledì 05</a>		0	0	10,1	17	78	debole	NO	11,5

Le tabelle riportano le previsioni meteorologiche per il periodo dal **31 ottobre al 5 novembre** nelle località di riferimento, includendo dati relativi a **precipitazioni, temperature, umidità relativa, direzione e intensità dei venti**.

## STAZIONE METEO 2 – POZZO CANNELLA C.DA CIPIERNO

RUTIGLIANO LOC. POZZO CANNELLA (IT, BARI)

Situazione attuale [Ultime 72 ore](#) [Andamento stagionale](#) [Previsioni meteorologiche](#) °C °F

[Giornaliero](#) [Giovedì 30](#) [Venerdì 31](#) [Sabato 01](#) [Domenica 02](#) [Lunedì 03](#) [Martedì 04](#) [Mercoledì 05](#) ?

Giorni	Tempo	Prec.		Temp.		Um. Rel.	Vento a 2m		
		Prob. %	mm	Min. °C	Max. °C		%	Descrizione	Dir.
<a href="#">Giovedì 30</a>		0	0	14,3	23,5	87	debole	S	6,7
<a href="#">Venerdì 31</a>		34	1,9	14,5	21,1	94	debole	SE	4,6
<a href="#">Sabato 01</a>		0	0	12,7	20,9	94	calma	S	3,6
<a href="#">Domenica 02</a>		0	0	12,4	23,1	87	debole	S	6,3
<a href="#">Lunedì 03</a>		63	3,4	15,8	23,3	89	debole	S-SO	5,3
<a href="#">Martedì 04</a>		87	4,5	12,2	16,9	90	debole	NO	11,6
<a href="#">Mercoledì 05</a>		0	0	12,9	18,9	77	debole	N-NO	9