



**Comune di Rutigliano**

Città Metropolitana di Bari

## **BOLLETTINO METEOROLOGICO N. 3**

**Periodo:** 12 novembre – 19 novembre 2025

Indicazione su base DSS *Agrigenius*<sup>®</sup> Uva (BASF)

*A cura dell'Ufficio Tecnico Agriproject Group*



# STAZIONI METEO

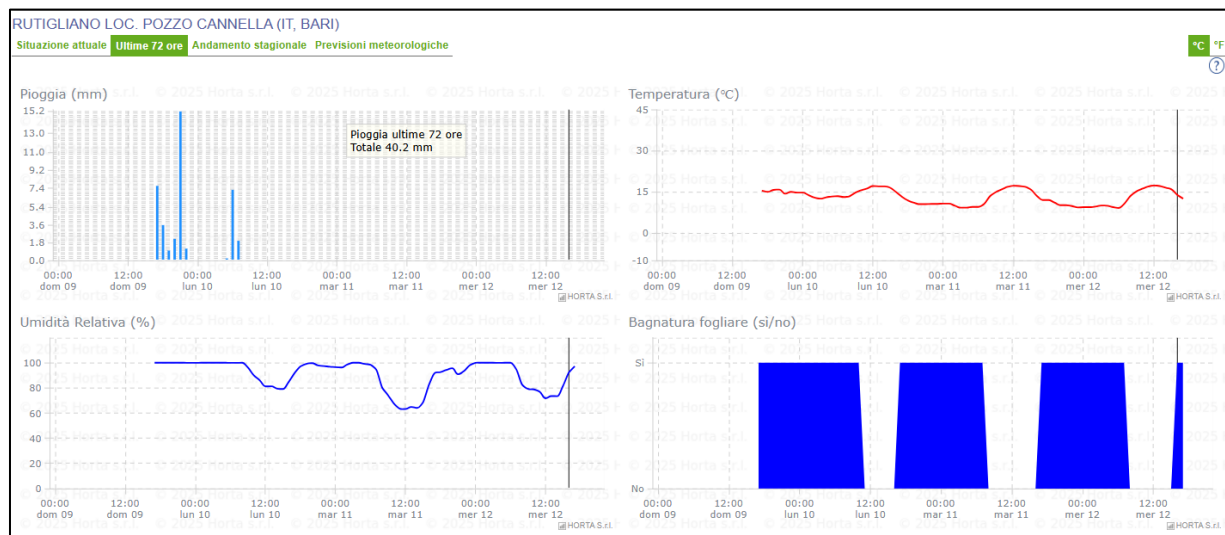
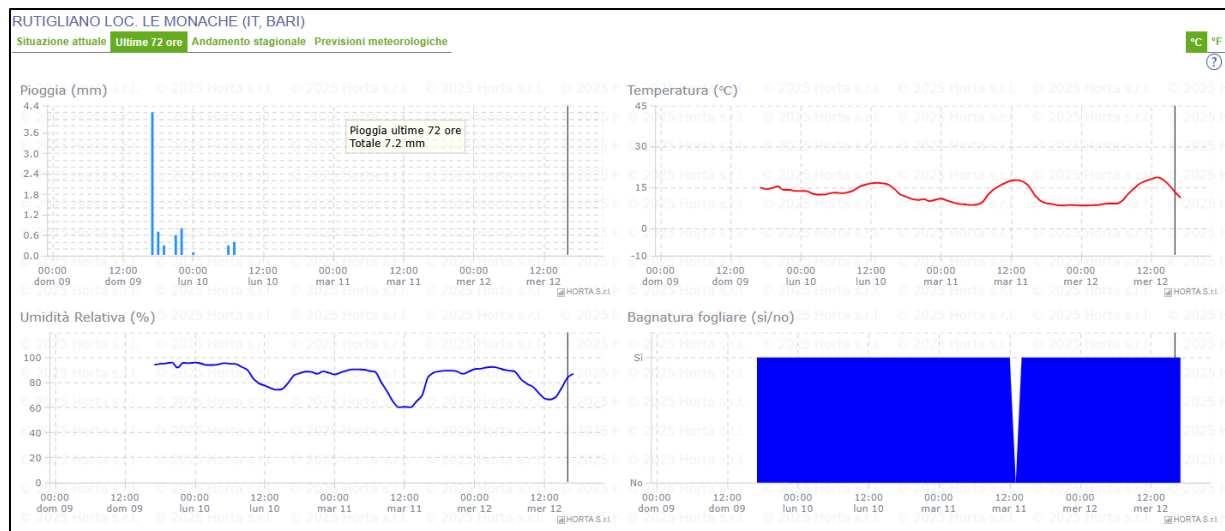
- **Stazione meteo 1:**  
Località «*Le Monache*»  
Contrada «*Panicelli*»
- **Stazione meteo 2:**  
Località «*Pozzo Cannella*»  
Contrada «*Cipierno*»



# SITUAZIONE METEOROLOGICA COMPLESSIVA

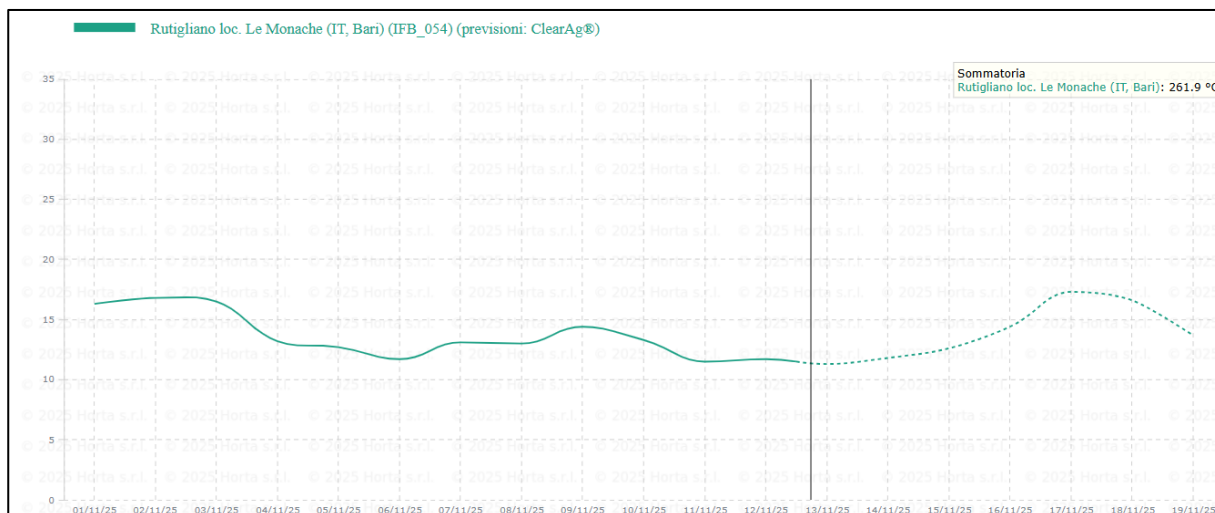
## ANALISI COMPLESSIVA ULTIME 72 ORE – PERIODO 09/11 - 11/11

Si evidenziano le precipitazioni occorse nelle giornate del 9 e 10 novembre, come documentato dai grafici pluviometrici delle stazioni di riferimento. I valori di umidità relativa e la durata della bagnatura fogliare, rilevati nelle due località considerate, sono riportati e consultabili nei rispettivi grafici.



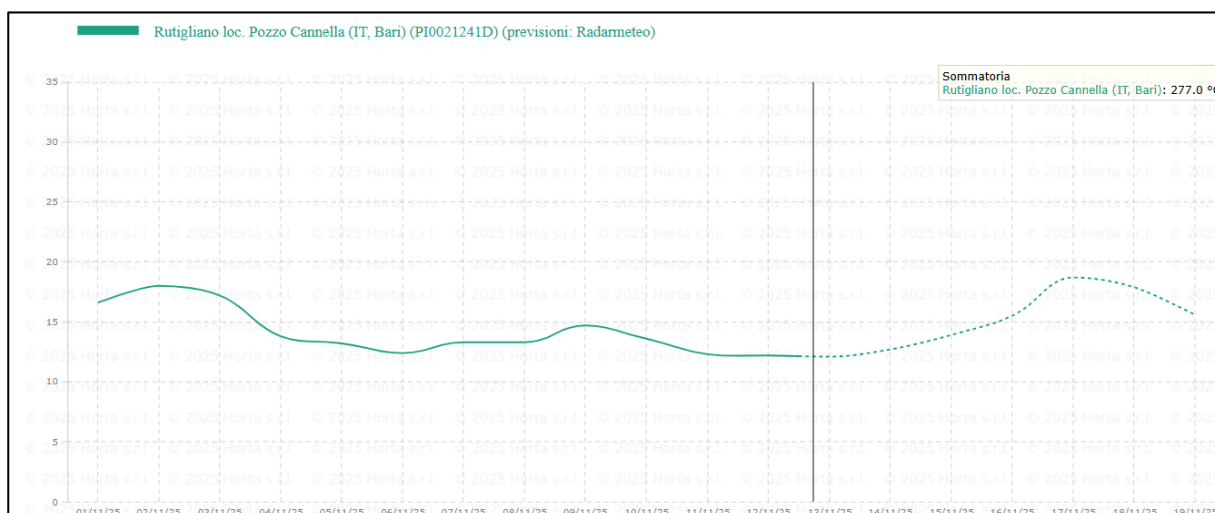
# ANDAMENTO TEMPERATURA MEDIA (NOVEMBRE 2025)

## STAZIONE METEO 1 – LE MONACHE C.DA PANICELLI



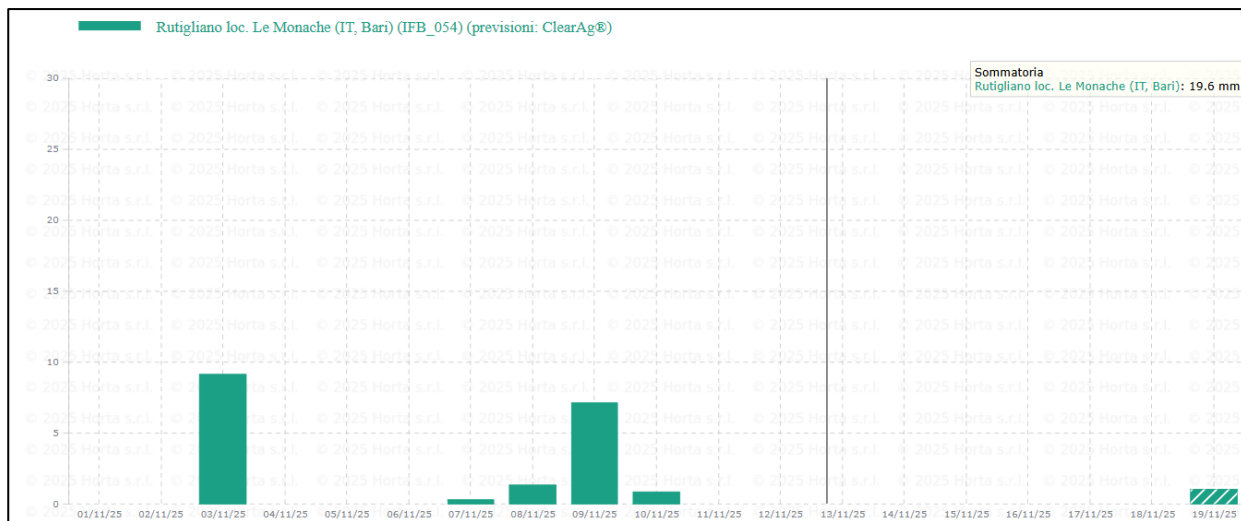
I grafici evidenziano che le **temperature medie del mese di novembre** si sono mantenute **comprese tra 12 e 18 °C**, con **temperature minime in diminuzione**.

## STAZIONE METEO 2 – POZZO CANNELLA C.DA CIPIERNO

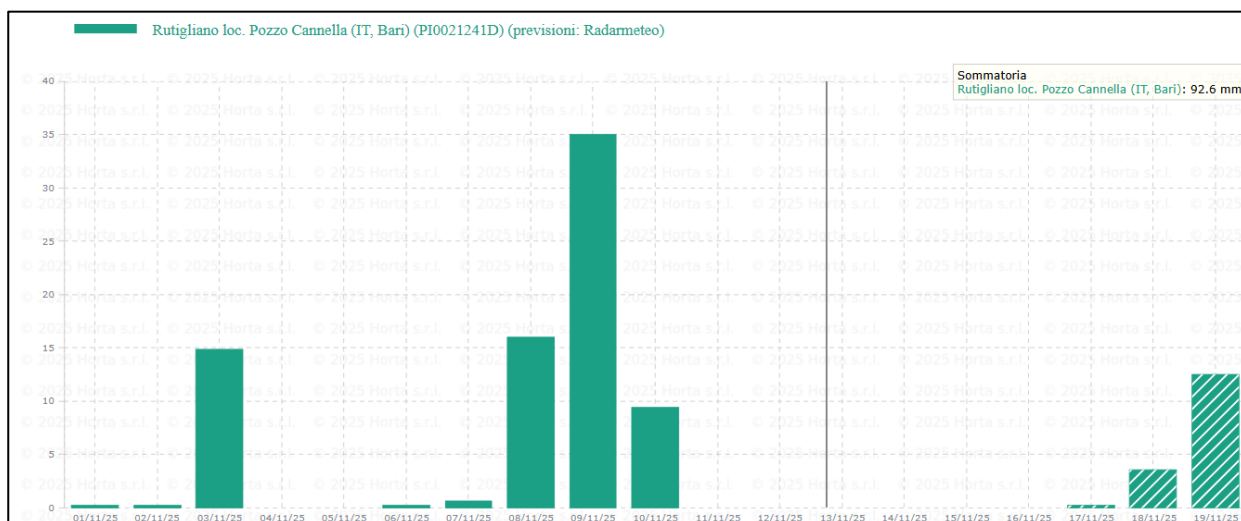


# DISTRIBUZIONE PIOGGE MENSILI (NOVEMBRE 2025)

## STAZIONE METEO 1 – LE MONACHE C.DA PANICELLI

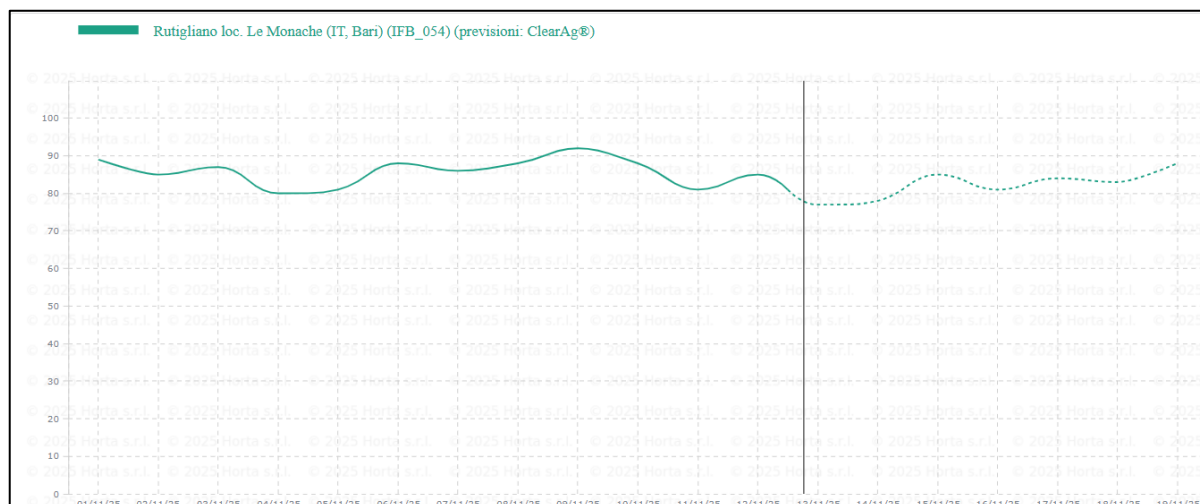


I grafici riportano l'andamento delle **precipitazioni mensili osservate** dal **1 al 12 novembre** e le **previsioni pluviometriche** per il periodo dal **13 al 19 novembre**. La **sommatoria delle precipitazioni registrate** nel periodo **1–12 novembre** ammonta a **18,6 mm per C.DA PANICELLI; 76,4 mm per C.DA CIPIERNO**.



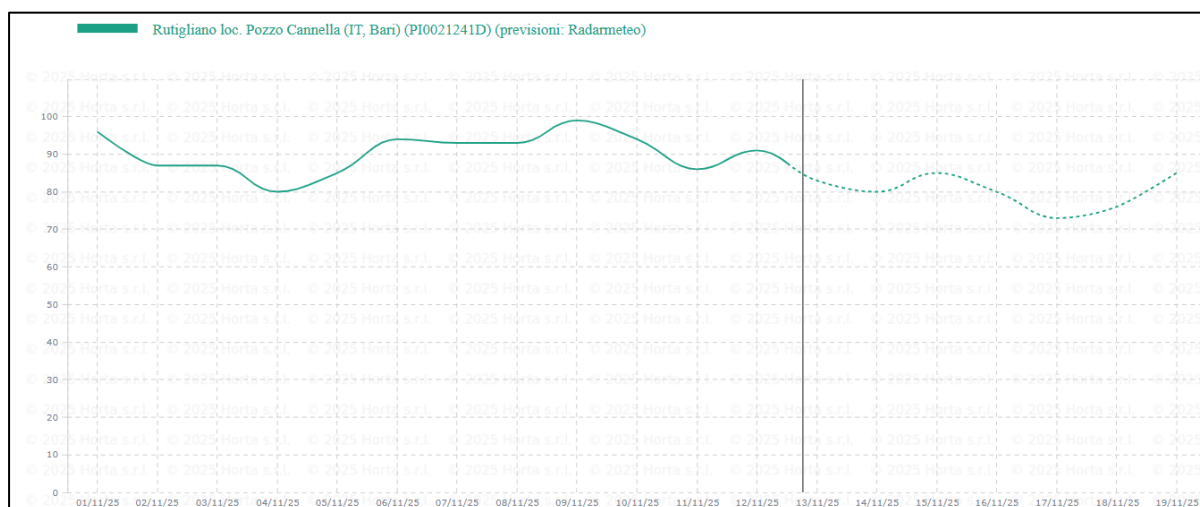
# ANDAMENTO UMIDITA' MEDIA (%) (NOVEMBRE 2025)

## STAZIONE METEO 1 – LE MONACHE C.DA PANICELLI



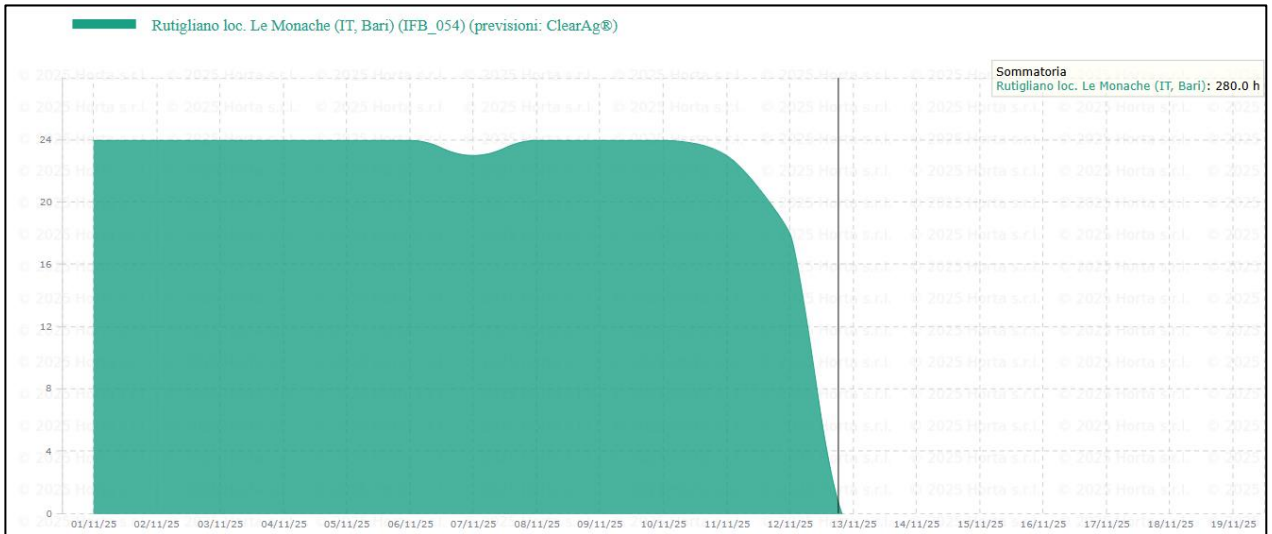
I grafici illustrano l'andamento dell'umidità relativa media registrata nel periodo **1-12 novembre** e le **previsioni di umidità relativa** per il periodo **13-19 novembre** nelle località di riferimento.

## STAZIONE METEO 2 – POZZO CANNELLA C.DA CIPIERNO



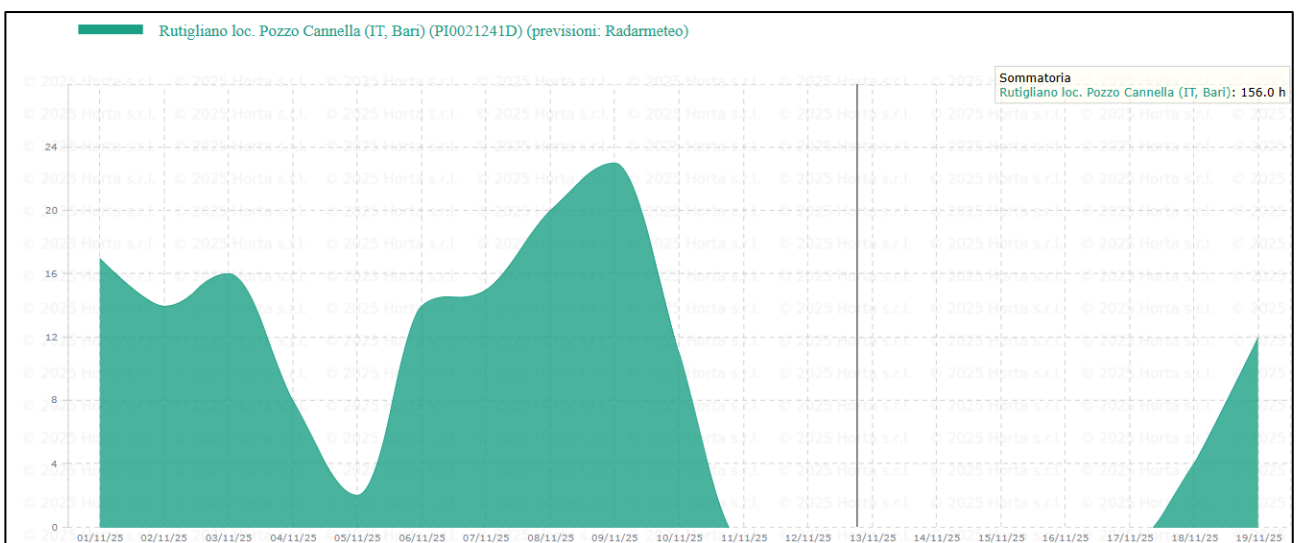
# ANDAMENTO BAGNATURA FOGLIARE MEDIA (ORE) (NOVEMBRE 2025)

## STAZIONE METEO 1 – LE MONACHE C.DA PANICELLI



I grafici rappresentano l'andamento delle ore di bagnatura fogliare registrate dal 1 al 12 novembre nelle località di riferimento, con un totale di **280 ore** in contrada Panicelli e **156 ore** in contrada Cipierno. I dati riportati nei grafici mostrano un prolungato periodo di bagnatura fogliare, segnalando condizioni di persistente umidità sulle superfici vegetali.

## STAZIONE METEO 2 – POZZO CANNELLA C.DA CIPIERNO



# PREVISIONI SETTIMANALI

## STAZIONE METEO 1 – LE MONACHE C.DA PANICELLI

RUTIGLIANO LOC. LE MONACHE (IT, BARI)

Situazione attuale [Ultime 72 ore](#) [Andamento stagionale](#) [Previsioni meteorologiche](#) °C °F

Giornaliero [Mercoledì 12](#) [Giovedì 13](#) [Venerdì 14](#) [Sabato 15](#) [Domenica 16](#) [Lunedì 17](#) [Martedì 18](#) ?

Giorni	Tempo	Prec.		Temp.		Um. Rel.	Vento a 2m		
		Prob. %	mm	Min. °C	Max. °C	%	Descrizione	Dir.	Vel. km/h
<b>Mercoledì 12</b>		0	0	8	17,6	81	debole	O	6,5
<b>Giovedì 13</b>		0	0	7,3	18,4	73	debole	S-SE	5,1
<b>Venerdì 14</b>		0	0	7,5	19	74	debole	S-SE	6,3
<b>Sabato 15</b>		0	0	8,4	19,2	82	debole	S	7,5
<b>Domenica 16</b>		0	0	9,9	20,7	78	debole	S	12,2
<b>Lunedì 17</b>		0	0	14,4	21,8	81	debole	S	17,9
<b>Martedì 18</b>		0	0	13,5	20,2	80	debole	S-SO	13,2

Le tabelle riportano le previsioni meteorologiche per il periodo dal **12 al 18 novembre** nelle località di riferimento, includendo dati relativi a **precipitazioni, temperature, umidità relativa, direzione e intensità dei venti.**

## STAZIONE METEO 2 – POZZO CANNELLA C.DA CIPIERNO

RUTIGLIANO LOC. POZZO CANNELLA (IT, BARI)

Situazione attuale [Ultime 72 ore](#) [Andamento stagionale](#) [Previsioni meteorologiche](#) °C °F

Giornaliero [Mercoledì 12](#) [Giovedì 13](#) [Venerdì 14](#) [Sabato 15](#) [Domenica 16](#) [Lunedì 17](#) [Martedì 18](#) ?

Giorni	Tempo	Prec.		Temp.		Um. Rel.	Vento a 2m		
		Prob. %	mm	Min. °C	Max. °C	%	Descrizione	Dir.	Vel. km/h
<b>Mercoledì 12</b>		0	0	8,4	17,7	86	debole	O	4,6
<b>Giovedì 13</b>		0	0	7,6	18,5	83	debole	S	3,9
<b>Venerdì 14</b>		0	0	7,9	19,4	80	debole	S-SE	4,7
<b>Sabato 15</b>		0	0	10,6	18,9	85	debole	S	3,9
<b>Domenica 16</b>		0	0	11,2	21,5	80	debole	S	5,4
<b>Lunedì 17</b>		19	0,2	15,5	22,5	73	debole	S	9,7
<b>Martedì 18</b>		70	3,5	14,6	21,9	76	debole	S-SO	8,8