



**Comune di Rutigliano**

Città Metropolitana di Bari

## **BOLLETTINO METEOROLOGICO N. 4**

**Periodo:** 20 novembre – 26 novembre 2025

Indicazione su base DSS *Agrigenius*<sup>®</sup> Uva (BASF)

*A cura dell'Ufficio Tecnico Agriproject Group*



# STAZIONI METEO

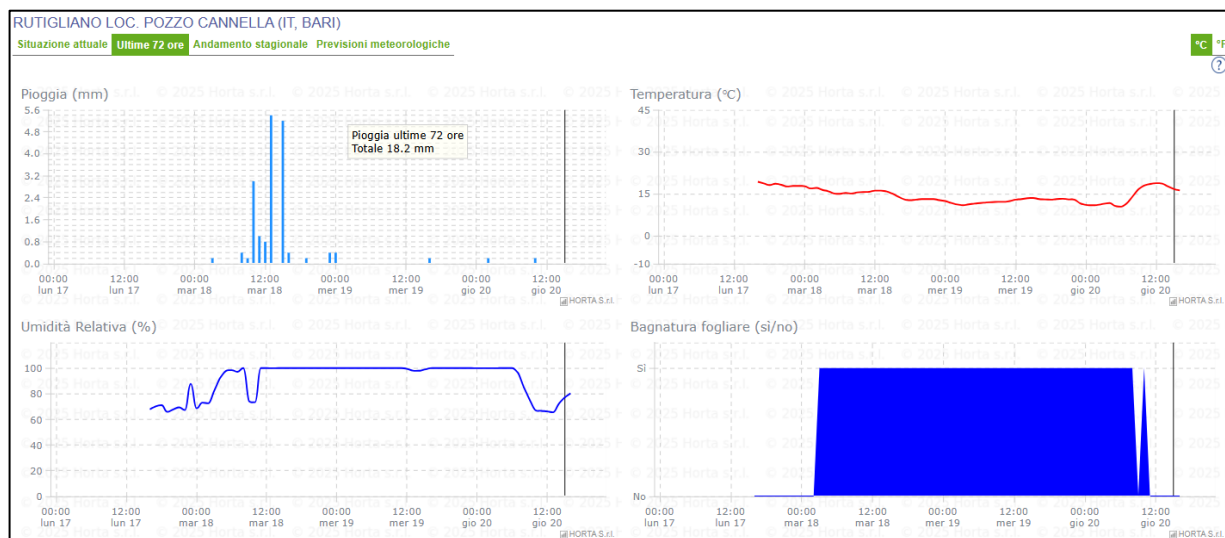
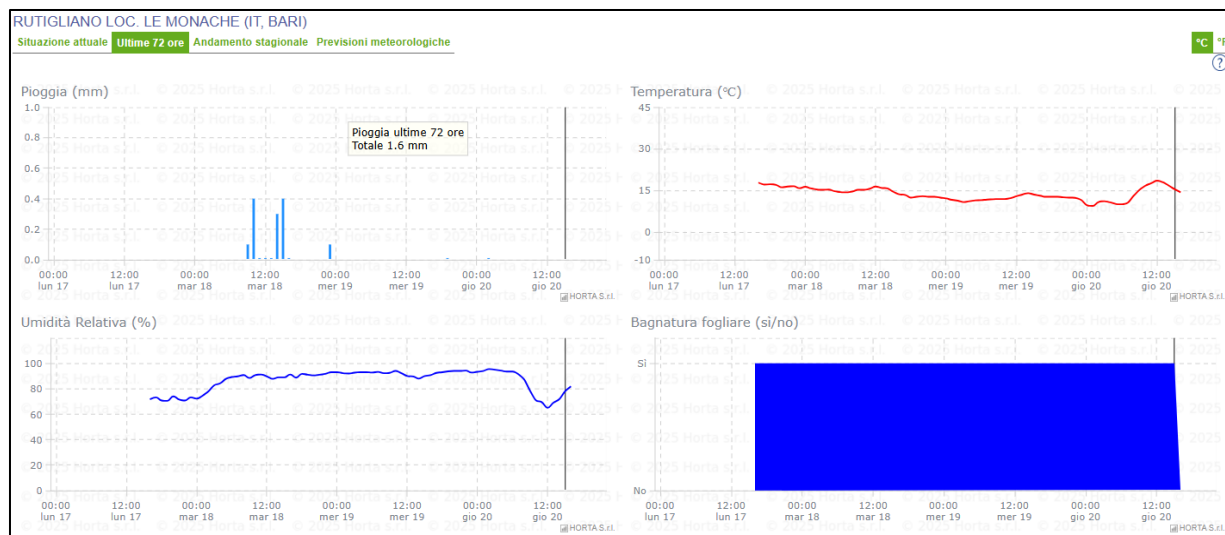
- **Stazione meteo 1:**  
Località «*Le Monache*»  
Contrada «*Panicelli*»
- **Stazione meteo 2:**  
Località «*Pozzo Cannella*»  
Contrada «*Cipierno*»



# SITUAZIONE METEOROLOGICA COMPLESSIVA

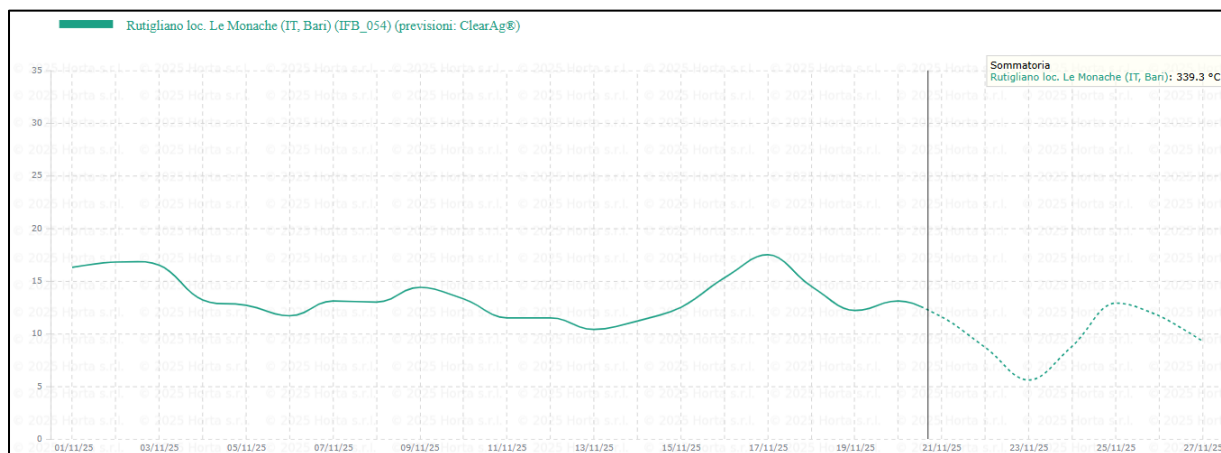
## ANALISI COMPLESSIVA ULTIME 72 ORE – PERIODO 18/11 - 20/11

Si evidenziano le precipitazioni occorse nelle giornate del 18 e 19 novembre, come documentato dai grafici pluviometrici delle stazioni di riferimento. I valori di umidità relativa e la durata della bagnatura fogliare, rilevati nelle due località considerate, sono riportati e consultabili nei rispettivi grafici.



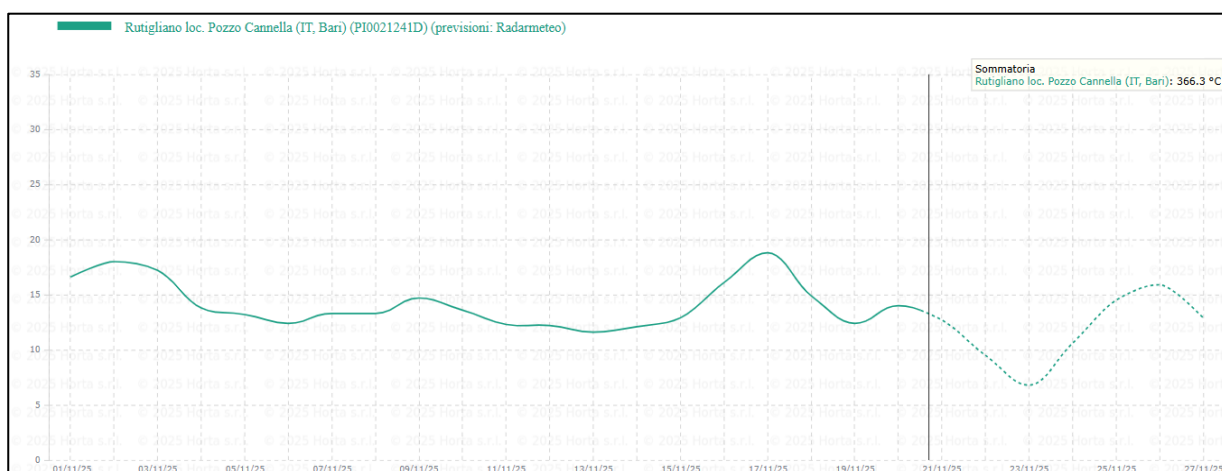
# ANDAMENTO TEMPERATURA MEDIA (NOVEMBRE 2025)

## STAZIONE METEO 1 – LE MONACHE C.DA PANICELLI



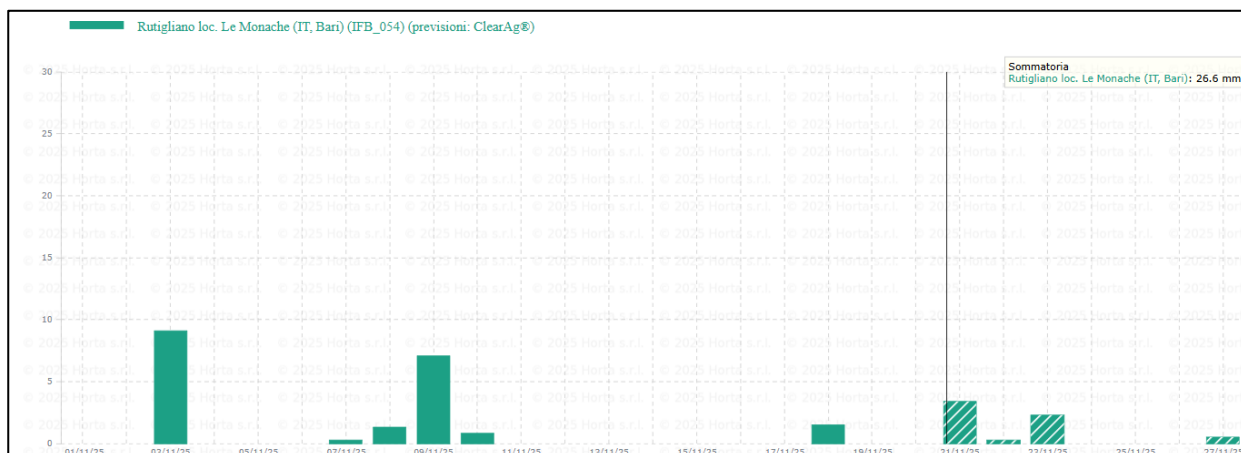
I grafici evidenziano che le **temperature medie del mese di novembre** si sono mantenute **comprese tra 12 e 18 °C**, con **temperature minime in diminuzione**.

## STAZIONE METEO 2 – POZZO CANNELLA C.DA CIPIERNO



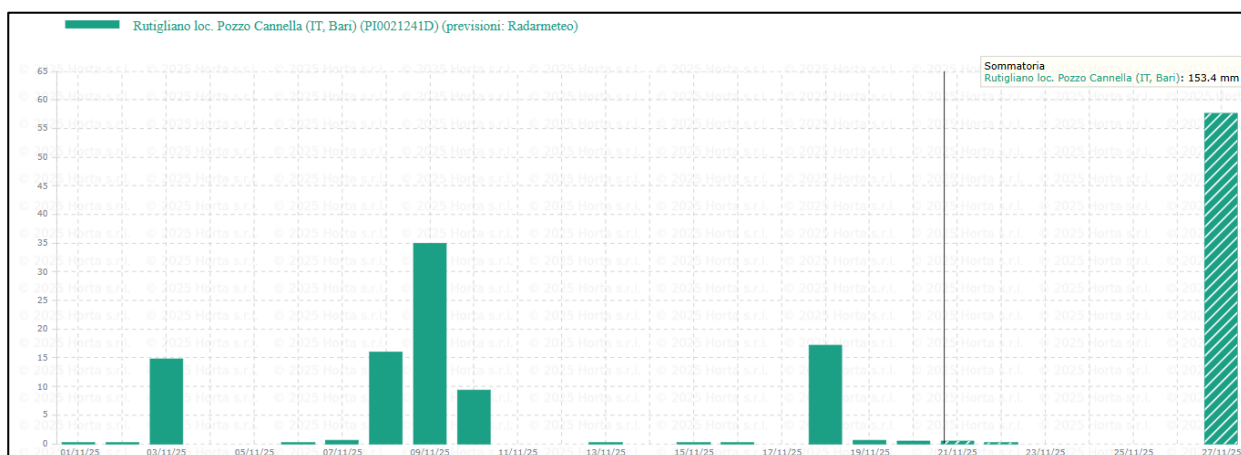
# DISTRIBUZIONE PIOGGE MENSILI (NOVEMBRE 2025)

## STAZIONE METEO 1 – LE MONACHE C.DA PANICELLI



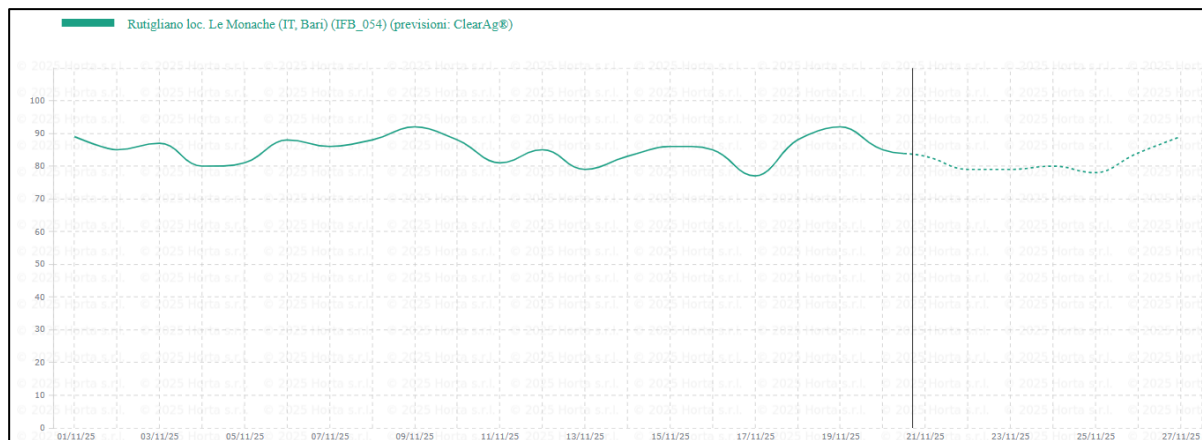
I grafici riportano l'andamento delle **precipitazioni mensili osservate** dal **1 al 20 novembre** e le **previsioni pluviometriche** per il periodo dal **21 al 27 novembre**. La **sommatoria delle precipitazioni registrate** nel periodo **1–20 novembre** ammonta a **20,1 mm per C.DA PANICELLI**; **95,2 mm per C.DA CIPIERNO**.

## STAZIONE METEO 2 – POZZO CANNELLA C.DA CIPIERNO



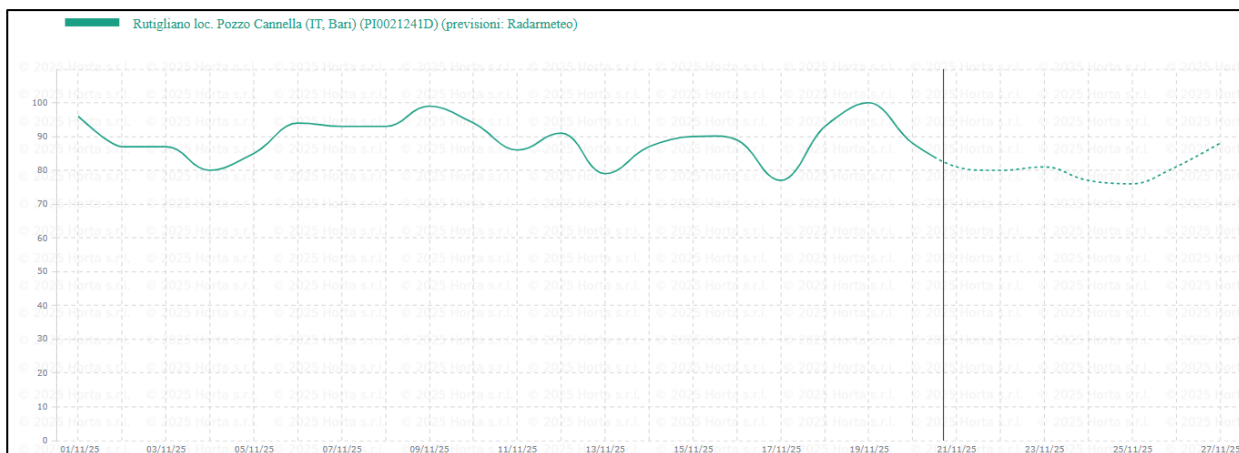
# ANDAMENTO UMIDITA' MEDIA (%) (NOVEMBRE 2025)

## STAZIONE METEO 1 – LE MONACHE C.DA PANICELLI



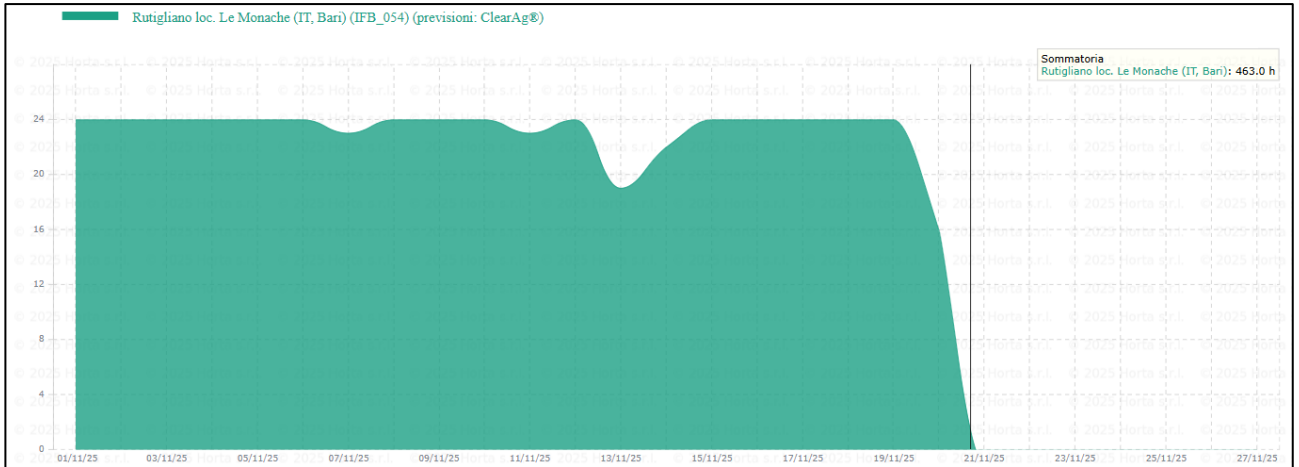
I grafici illustrano l'andamento dell'umidità relativa media registrata nel periodo **1–20 novembre** e le **previsioni di umidità relativa** per il periodo **21–27 novembre** nelle località di riferimento.

## STAZIONE METEO 2 – POZZO CANNELLA C.DA CIPIERNO



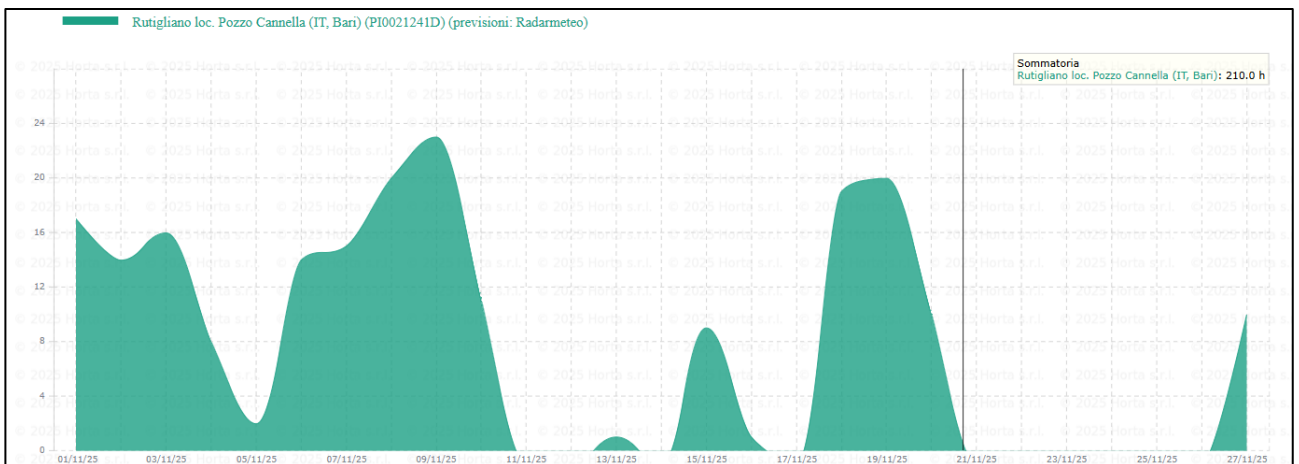
# ANDAMENTO BAGNATURA FOGLIARE MEDIA (ORE) (NOVEMBRE 2025)

## STAZIONE METEO 1 – LE MONACHE C.DA PANICELLI



I grafici rappresentano l'andamento delle ore di bagnatura fogliare registrate dal 1 al 20 novembre nelle località di riferimento, con un totale di **463 ore** in contrada Panicelli e **210 ore** in contrada Cipierno. I dati riportati nei grafici mostrano un prolungato e costante periodo di bagnatura fogliare, segnalando condizioni di persistente umidità sulle superfici vegetali.

## STAZIONE METEO 2 – POZZO CANNELLA C.DA CIPIERNO



# PREVISIONI SETTIMANALI

## STAZIONE METEO 1 – LE MONACHE C.DA PANICELLI

RUTIGLIANO LOC. LE MONACHE (IT, BARI)

Situazione attuale [Ultime 72 ore](#) [Andamento stagionale](#) [Previsioni meteorologiche](#)

Giornaliero [Giovedì 20](#) [Venerdì 21](#) [Sabato 22](#) [Domenica 23](#) [Lunedì 24](#) [Martedì 25](#) [Mercoledì 26](#)

Giorni	Tempo	Prec.		Temp.		Um. Rel.	Vento a 2m		
		Prob. %	mm	Min. °C	Max. °C		%	Descrizione	Dir.
Giovedì 20		0	0	9,4	18,8	83	debole	S-SO	11,8
Venerdì 21		99	3,4	7,3	17	79	debole	S-SO	9,4
Sabato 22		49	0,3	4,3	13,8	75	debole	S	11,5
Domenica 23		46	2,3	1,9	11,2	75	debole	O	13,3
Lunedì 24		0	0	1,7	14,8	76	debole	S-SO	17,3
Martedì 25		0	0	10,5	17,2	74	debole	S	18,5
Mercoledì 26		0	0	8,5	16,3	82	debole	SO	13,5

Le tabelle riportano le previsioni meteorologiche per il periodo dal **20 al 26 novembre** nelle località di riferimento, includendo dati relativi a precipitazioni, temperature, umidità relativa, direzione e intensità dei venti.

## STAZIONE METEO 2 – POZZO CANNELLA C.DA CIPIERNO

RUTIGLIANO LOC. POZZO CANNELLA (IT, BARI)

Situazione attuale [Ultime 72 ore](#) [Andamento stagionale](#) [Previsioni meteorologiche](#)

Giornaliero [Giovedì 20](#) [Venerdì 21](#) [Sabato 22](#) [Domenica 23](#) [Lunedì 24](#) [Martedì 25](#) [Mercoledì 26](#)

Giorni	Tempo	Prec.		Temp.		Um. Rel.	Vento a 2m		
		Prob. %	mm	Min. °C	Max. °C		%	Descrizione	Dir.
Giovedì 20		0	0	9,9	18,6	88	debole	S-SO	6,8
Venerdì 21		66	0,4	9,2	16,8	81	debole	S-SO	6,5
Sabato 22		40	0,2	4,8	13,8	80	debole	SO	5,7
Domenica 23		0	0	4,5	10,3	81	debole	O	8,9
Lunedì 24		0	0	4,4	14,3	77	debole	S	10,7
Martedì 25		0	0	12,1	17,7	76	debole	S	10,6
Mercoledì 26		0	0	12,7	20,2	81	debole	S	14,6

### Legenda

	sereno		poco nuvoloso
	nubi sparse		pioggia e schiarite
	pioggia mista a neve e schiarite		nebbia
	nebbia al mattino		neve e schiarite
	sole e caldo		coperto
	pioggia debole		pioggia
	neve		pioggia mista a neve
	temporale		temporale e schiarite
	grandine		neve debole
	Caldo estremo		Poco nuvoloso e caldo
	Nubi sparse e caldo		Temporale con grandine
	Temporale con grandine e schiarite		